







-  PERIMETRO AGGLOMERATO
-  ATTIVITA' INDUSTRIALI
-  ATTEZZATURE CONSORTILI - VERDE ATTEZZATO
-  SERVIZI D'AREA E ATTIVITA' CONNESSE ALLA RICERCA
-  FASCE INFRASTRUTTURE - VERDE PUBBLICO - PARCHEGGI

SUPERFICIE COMPLESSIVA DELL'AGGLOMERATO Ho 222,68

ATTIVITA' INDUSTRIALI	Ho 138,15	pari o circa	62,04 %
ATTEZZATURE CONSORTILI E VERDE ATTEZZATO	Ho 25,03	pari o circa	11,24 %
SERVIZI D'AREA E ATTIVITA' CONNESSE ALLA RICERCA	Ho 3,49	pari o circa	1,57 %
INFRASTRUTTURE	Ho 56,01	pari o circa	25,15 %
TOTALE	Ho 222,68	pari o circa	100,00 %



**6a**  
**VARIANTE TER**  
**AL PIANO REGOLATORE**  
**TERRITORIALE DEFINITIVO**

AGGLOMERATO DI:  
**ELMAS**

ZONIZZAZIONE

TAVOLA:  
**5**

APPROVATA CON DETERMINAZIONE N. 289/DG DEL 24/02/2009 DEL DIRETTORE GENERALE DELLA PIANIFICAZIONE URBANISTICA TERRITORIALE E VIGILANZA EDILIZIA ASSESSORATO E.E.L.L. FINANZE ED URBANISTICA DELLA REGIONE AUTONOMA DELLA SARDEGNA

SCALA:  
 1:4.000  
 DATA:  
 Luglio 2007

PROGETTO:  
 Ing. Vasco CIUTI  
 COLLABORATORI:  
 Geom. Luigi DESSI Geom. Ezzechiele MAMELI

